


















-  22 Forest de protecció pública
-  24 Reserva Natural Parcial de Baish Aran
-  25a EIN
-  25a1 Espal EIN - Sant Joan de Toran
-  25a2 Espal EIN - Era Artiga de Lin
-  25a3 Espal EIN - Eih Portilhón
-  25a4 Espal EIN - Arribàra deth Garona
-  25b Xarxa Natura 2000
-  25b1 Xarxa Natura 2000 - Baish Aran
-  25b2 Xarxa Natura 2000 - Era Artiga de Lin - Eih Portilhón
-  25b3 Xarxa Natura 2000 - Riu Garona
-  25c Zones humides
-  Fonts i Deus
-  Inundabilitat Q-500 Zona inundable (Pendent nou Estudi Hidrològic)
-  Entorn de protecció

RÈGIM DEL SÒL

-  - - - Limit de terme municipal
-  - - - Limit de terme municipal pendent d'atermentament

