




LÍMITS CLASSIFICACIÓ DEL SÒL

- Límit de terme municipal
-  **SUC** Sòl urbà consolidat
-  **SNC** Sòl urbà no consolidat
- PAU1 - Santa Maria
- PAU2 - Era Honada
-  **SUD** Sòl urbanitzable delimitat
- PPU - Vilamòs
- Subàmbit PPU1 - Sant Miquel
- Subàmbit PPU2 - Era Honada
- PPU3 - Polígon Agroalimentari
-  **PE** Pla Especial

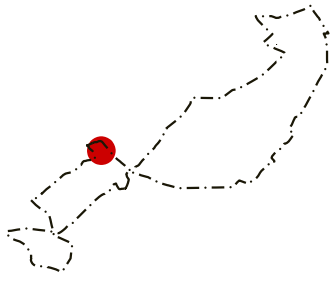
CLASSIFICACIÓ DEL SÒL

-  **SUC** Sòl urbà consolidat
-  **SNC** Sòl urbà no consolidat
-  **SUD** Sòl urbanitzable delimitat
-  **SNU** Sòl no urbanitzable
-  **PE** Sòl no urbanitzable

SNU
15.339.616 m²

PPU 3
41.803 m²

SUC LA BORDETA
2.681 m²



PLA D'ORDENACIÓ URBANÍSTICA MUNICIPAL
VILAMÒS
AJUNTAMENT DE VILAMÒS
plànols d'ordenació

nº **0.01c**

plànol **CLASSIFICACIÓ DEL SÒL LA BORDETA**

escala a3: 1/2000

aprovació provisional

data Setembre 2016

equip redactor 

col·laboradors