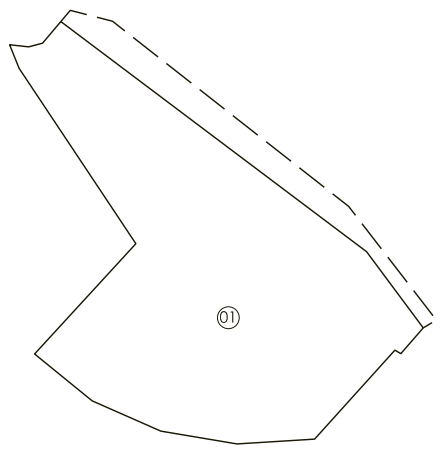
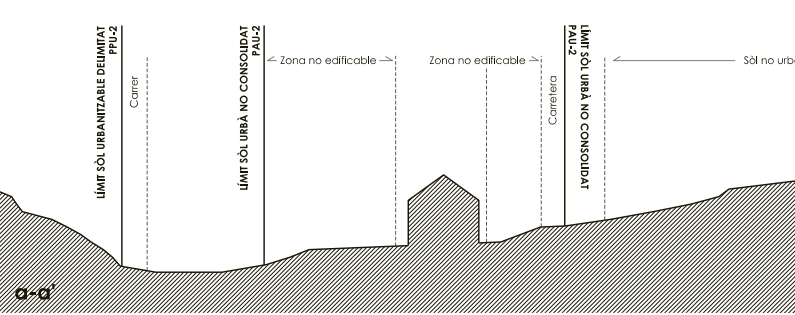


L'OBJECTIU DEL PAU-2 ÉS COMPLETAR LES OBRES D'URBANITZACIÓ I RECONÈIXER LES EDIFICACIONS PREEXISTENTS



ESTRUCTURA DE PROPIETAT. CADASTRE (e: 1/250)



SECCIONS INDICATIVES (e: 1/500)

SUPERFÍCIES ZONIFICACIÓ ILLA 16	
ILLA 16a	1295 m²
5c	1295 m²
no edificable	917 m ²
edificable	378 m ²



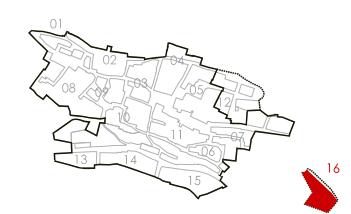
- CLASSIFICACIÓ DEL SÒL**
- Límit de terme municipal
 - SUC Sòl urbà consolidat
 - ▨ SNC Sòl urbà no consolidat
PAU1 - Santa Maria
PAU2 - Era Honada
 - ▩ SUD Sòl urbanitzable delimitat
PPU - Vilamòs
Subàmbit PPU1 - Sant Miquel
Subàmbit PPU2 - Era Honada
PPU3 - Polígon Agroalimentari
 - PE Plà Especial

- CONDICIONS I PARÀMETRES D'EDIFICACIÓ**
- Sòl urbà
 - Línia de façana
 - Línia de carrer
 - - - Línia d'edificació / Gòlib edificatori
 - 3015 Profunditat edificable (construccions noves)
 - B + X Nombre màxim de plantes
 - Ocupació màxima sobre rasant de les edificacions existents
 - Ocupació màxima sobre rasant de les edificacions proposades
 - Sòl privat lliure d'edificació

- ACTUACIONS ADMESAS**
- Conservació
 - Consolidació solar buit
 - Nova ordenació
 - Reconstrucció
 - Remunta

- SISTEMES SEGONS POUM**
- sistema d'Aparcament
 - sistema d'Espai lliure
 - sistema d'Equipament
 - sistema de Serveis tècnics

- PATRIMONI A PROTEGIR**
- - - perímetre de protecció nucli històric
 - ▨ entorn de protecció
 - ▨ edificació
- Elements Arquitectònics i Arqueològics:
- horn
 - urna
 - ▬ portau
 - ▬ penaus
 - ▬ pas
- Llistat d'elements:
- 11** Horn de Caudia



Fotografia ①



Fotografia ②

PLA D'ORDENACIÓ URBANÍSTICA MUNICIPAL
VILAMÒS
AJUNTAMENT DE VILAMÒS
plànols d'ordenació

nº **o.04b16**

plànol **ORDENACIÓ FITXA ILLA 16**

escala a3: 1/500

aprovació provisional

data Setembre 2016

equip redactor **OU**

col·laboradors