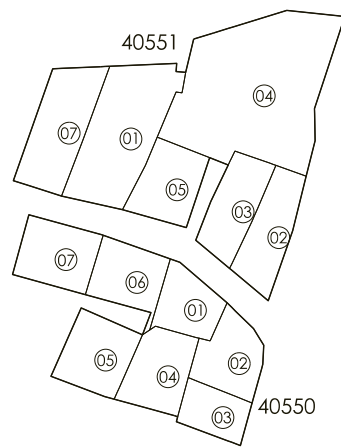
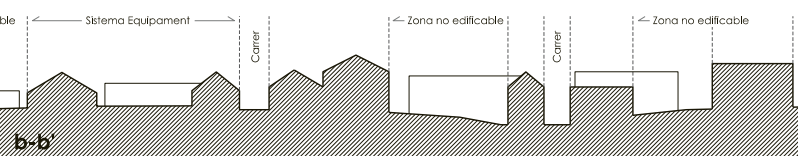
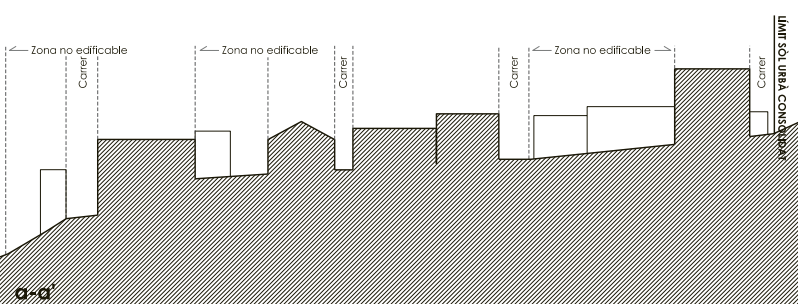


L'OBJECTIU DE L'ORDENACIÓ PROPOSADA ÉS MANTENIR COM A NO EDIFICABLE: ELS PATIS INTERIORS D'ILLA, LES EIXADES I LES ZONES D'EIXAMPLAMENT VIÀRIES. I PROTEGIR EL PATRIMONI



ESTRUCTURA DE PROPIETAT. CADASTRE (e: 1/250)



SECCIONS INDICATIVES (e: 1/250)

SUPERFÍCIES ZONIFICACIÓ ILLA 3		1418 m ²
ILLA 3a		918 m²
1c1		918 m²
no edificable	267 m ²	
edificable	651 m ²	
ILLA 3b		500 m²
1c1		500 m²
no edificable	177 m ²	
edificable	323 m ²	



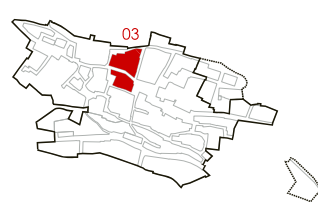
- CLASSIFICACIÓ DEL SÒL**
- Límit de terme municipal
 - SUC** Sòl urbà consolidat
 - SNC** Sòl urbà no consolidat
 - PAU1 - Santa Maria
 - PAU2 - Era Honada
 - SUD** Sòl urbanitzable delimitat
 - PPU - Vilamòs
 - Subàmbit PPU1 - Sant Miquel
 - Subàmbit PPU2 - Era Honada
 - PPU3 - Polígon Agroalimentari
 - PE** Pla Especial

- CONDICIONS I PARÀMETRES D'EDIFICACIÓ**
- Sòl urbà
 - Línia de façana
 - Línia de carrer
 - Línia d'edificació / Gólib edificatori
 - 3015 Profunditat edificable (construccions noves)
 - B + X** Nombre màxim de plantes
 - Ocupació màxima sobre rasant de les edificacions existents
 - Ocupació màxima sobre rasant de les edificacions proposades
 - Sòl privat lliure d'edificació

- ACTUACIONS ADMESAS**
- Conservació
 - Consolidació solar buit
 - Nova ordenació
 - Reconstrucció
 - Remunta

- SISTEMES SEGONS POUM**
- sistema d'Aparcament
 - sistema d'Espai lliure
 - sistema d'Equipament
 - sistema de Serveis tècnics

- PATRIMONI A PROTEGIR**
- - - perímetre de protecció nucli històric
 - entorn de protecció
 - edificació
- Elements Arquitectònics i Arqueològics:
- hom
 - urna
 - portau
 - penaus
 - pas
- Llistat d'elements:
- 8 Çò des de Joan de Jaume



Fotografia ①



Fotografia ②



Fotografia ③



Fotografia ④



Fotografia ⑤

PLA D'ORDENACIÓ URBANÍSTICA MUNICIPAL
VILAMÒS
AJUNTAMENT DE VILAMÒS
plànols d'ordenació

nº **o.04b03**

plànol **ORDENACIÓ FITXA ILLA 03**

escala a3: 1/500

aprovació provisional

data Setembre 2016

equip redactor **OU**

col·laboradors