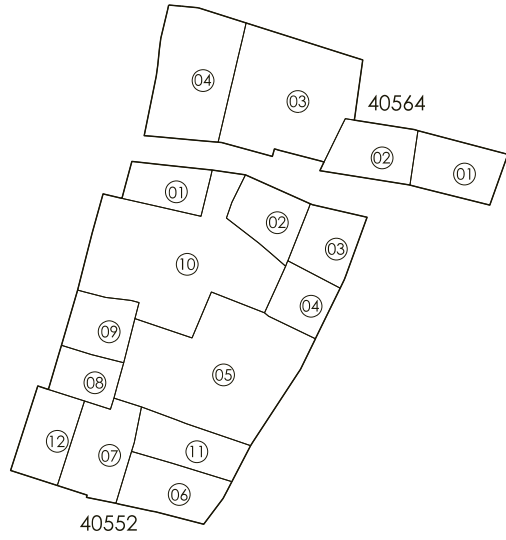
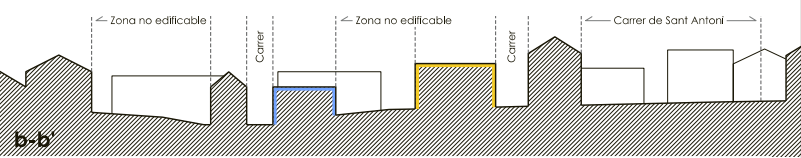
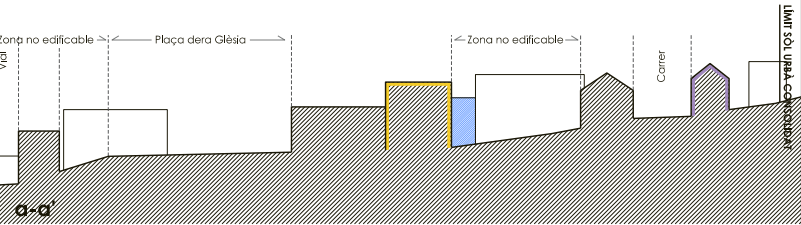


L'OBJECTIU DE L'ORDENACIÓ PROPOSADA ÉS EIXEMPLAR LA VIALITAT EXISTENT, COMPLETAR ELS BUI TS URBANS I NO EDIFICAR EN ELS PATIS INTERIORS I EN LES EIXADES



ESTRUCTURA DE PROPIETAT. CADASTRE (e: 1/250)



SECCIONS INDICATIVES (e: 1/250)

SUPERFÍCIES ZONIFICACIÓ ILLA 4		1925 m ²
ILLA 4a		561 m²
1c1		561 m²
no edificable	199 m ²	
edificable	362 m ²	
ILLA 4b		1364 m²
1c1		1364 m²
no edificable	466 m ²	
edificable	898 m ²	



- CLASSIFICACIÓ DEL SÒL**
- Límit de terme municipal
 - SUC** Sòl urbà consolidat
 - SNC** Sòl urbà no consolidat
 - PAU1 - Santa Maria
 - PAU2 - Era Honada
 - SUD** Sòl urbanitzable delimitat
 - PPU - Vilamòs
 - Subàmbit PPU1 - Sant Miquel
 - Subàmbit PPU2 - Era Honada
 - PPU3 - Polígon Agroalimentari
 - PE** Pla Especial

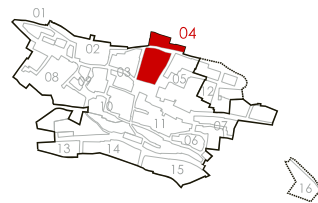
- CONDICIONS I PARÀMETRES D'EDIFICACIÓ**
- Sòl urbà
- Línia de façana
 - Línia de carrer
 - - - Línia d'edificació / Gólib edificatori
 - 3015 Profunditat edificable (construccions noves)
 - B + X** Nombre màxim de plantes
 - Ocupació màxima sobre rasant de les edificacions existents
 - Ocupació màxima sobre rasant de les edificacions proposades
 - Sòl privat lliure d'edificació

- ACTUACIONS ADMESAS**
- Conservació
 - Consolidació solar buit
 - Nova ordenació
 - Reconstrucció
 - Remunta

- SISTEMES SEGONS POUM**
- sistema d'Aparcament
 - sistema d'Espai lliure
 - sistema d'Equipament
 - sistema de Serveis tècnics

- PATRIMONI A PROTEGIR**
- - - perímetre de protecció nucli històric
 - ▨ entorn de protecció
 - ▨ edificació
- Elements Arquitectònics i Arqueològics:
- hom
 - urna
 - ▬ portau
 - ▬ penaus
 - ▬ pas

- Llistat d'elements:
- 36** Penaus i hom (casa Tv/ Sant Antoni, 8)
 - 40** Portau (casa c/ Carrera, 3)
 - 41** Penaus i hom (casa Tv, Sant Antoni, 8)
 - 39** Urna funerària romana (c/ La Font)
 - 8** Cò des de Joan de Jaume
 - 2** Església de Santa Maria de Vilamòs



Fotografia ①

Fotografia ②

Fotografia ③

Fotografia ④

Fotografia ⑤

Fotografia ⑥

PLA D'ORDENACIÓ URBANÍSTICA MUNICIPAL
VILAMÒS
AJUNTAMENT DE VILAMÒS
plànols d'ordenació

nº **o.04b04**

plànol **ORDENACIÓ FITXA ILLA 04**

escala a3: 1/500

aprovació provisional

data Setembre 2016

equip redactor **OU**

col·laboradors