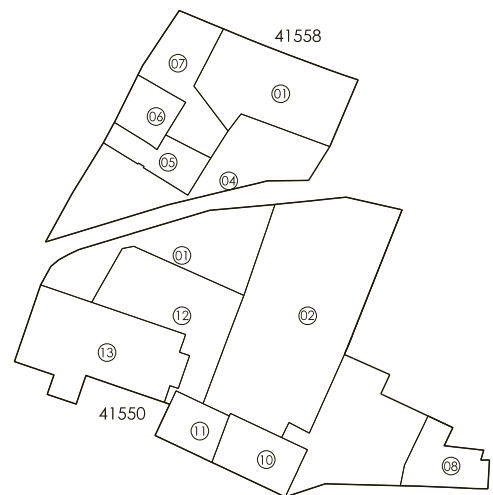
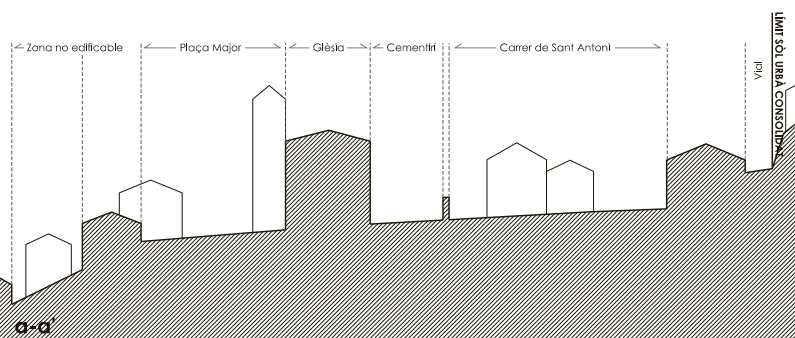


L'OBJECTIU DE L'ORDENACIÓ PROPOSADA ÉS PROTEGIR EL PATIRMONI, MANTENIR L'ESPAI LLIBRE EXISTENT, NO EDIFICAR EN ELS PATIS INTERIORS I EN LES EIXIDES



ESTRUCTURA DE PROPIETAT. CADASTRE (e: 1/250)



SECCIÓ INDICATIVA (e: 1/250)

SUPERFÍCIES ZONIFICACIÓ ILLA 5		2656 m ²
ILLA 5a		741 m²
1c1		741 m²
no edificable		199 m ²
edificable		362 m ²
ILLA 5b		1915 m²
1c1		1198 m²
no edificable		550 m ²
edificable		648 m ²
1c1/x		24 m²
edificable		24 m ²
E4c		618 m²
E3		75 m²



- CLASSIFICACIÓ DEL SÒL**
- Límit de terme municipal
 - SUC** Sòl urbà consolidat
 - SNC** Sòl urbà no consolidat
 - PAU1 - Santa Maria
 - PAU2 - Era Honada
 - SUD** Sòl urbanitzable delimitat
 - PPU - Vilamòs
 - Subàmbit PPU1 - Sant Miquel
 - Subàmbit PPU2 - Era Honada
 - PPU3 - Polígon Agroalimentari
 - PE** Pla Especial

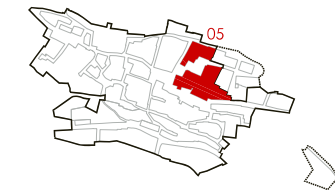
- CONDICIONS I PARÀMETRES D'EDIFICACIÓ**
- Sòl urbà
 - Línia de façana
 - Línia de carrer
 - Línia d'edificació / Gólib edificatori
 - 3015 Profunditat edificable (construccions noves)
 - B + X** Nombre màxim de plantes
 - Ocupació màxima sobre rasant de les edificacions existents
 - Ocupació màxima sobre rasant de les edificacions proposades
 - Sòl privat lliure d'edificació

- ACTUACIONS ADMESAS**
- Conservació
 - Consolidació solar buit
 - Nova ordenació
 - Reconstrucció
 - Remunta

- SISTEMES SEGONS POUM**
- sistema d'Aparcament
 - sistema d'Espai lliure
 - sistema d'Equipament
 - sistema de Serveis tècnics

- PATRIMONI A PROTEGIR**
- - - perímetre de protecció nucli històric
 - entorn de protecció
 - edificació
- Elements Arquitectònics i Arqueològics:
- hom
 - urna
 - portau
 - penaus
 - pas

- Llistat d'elements:
- 41** Portau (casa a plaça dera Glèria, 2)
 - 37** Hom (casa c/ Carrera, 8)
 - 38** Penaus (casa c/ Carrera, 6)
 - 43** Urna funderària romana (Plaça Major)
 - 10** Casa dera Vila
 - 2** Església de Santa Maria de Vilamòs



Fotografia ①



Fotografia ②



Fotografia ③

PLA D'ORDENACIÓ URBANÍSTICA MUNICIPAL
VILAMÒS
AJUNTAMENT DE VILAMÒS
plànols d'ordenació

nº **o.04b05**

plànol **ORDENACIÓ FITXA ILLA 05**

escala a3: 1/500

aprovació provisional

data Setembre 2016

equip redactor **OU**

col laboradors