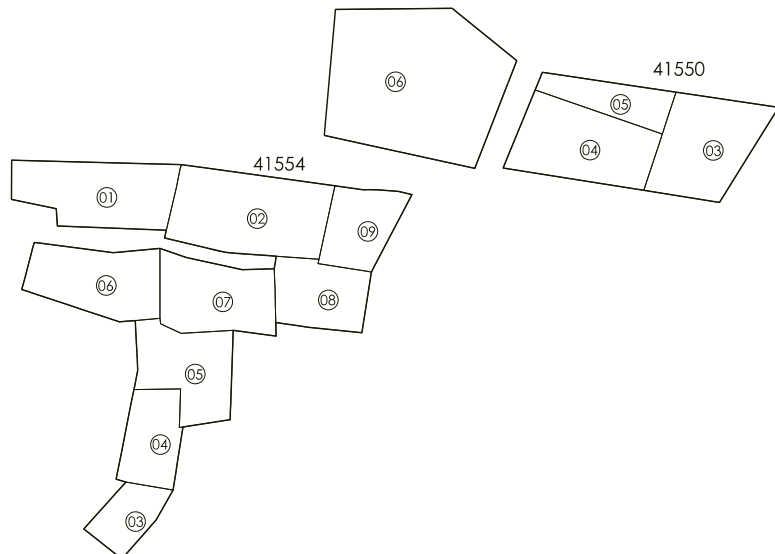
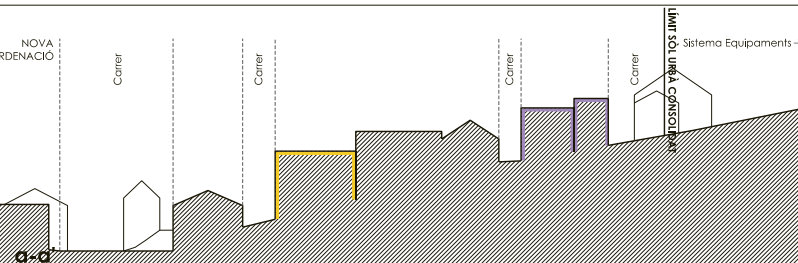


L'OBJECTIU DE L'ORDENACIÓ PROPOSADA ÉS MANTENIR L'ESPAI LLIBRE EXISTENT, NO EDIFICAR LES EIXIDES NI PATIS, REORDENAR O CONSOLIDAR ELS BUI TS URBANS

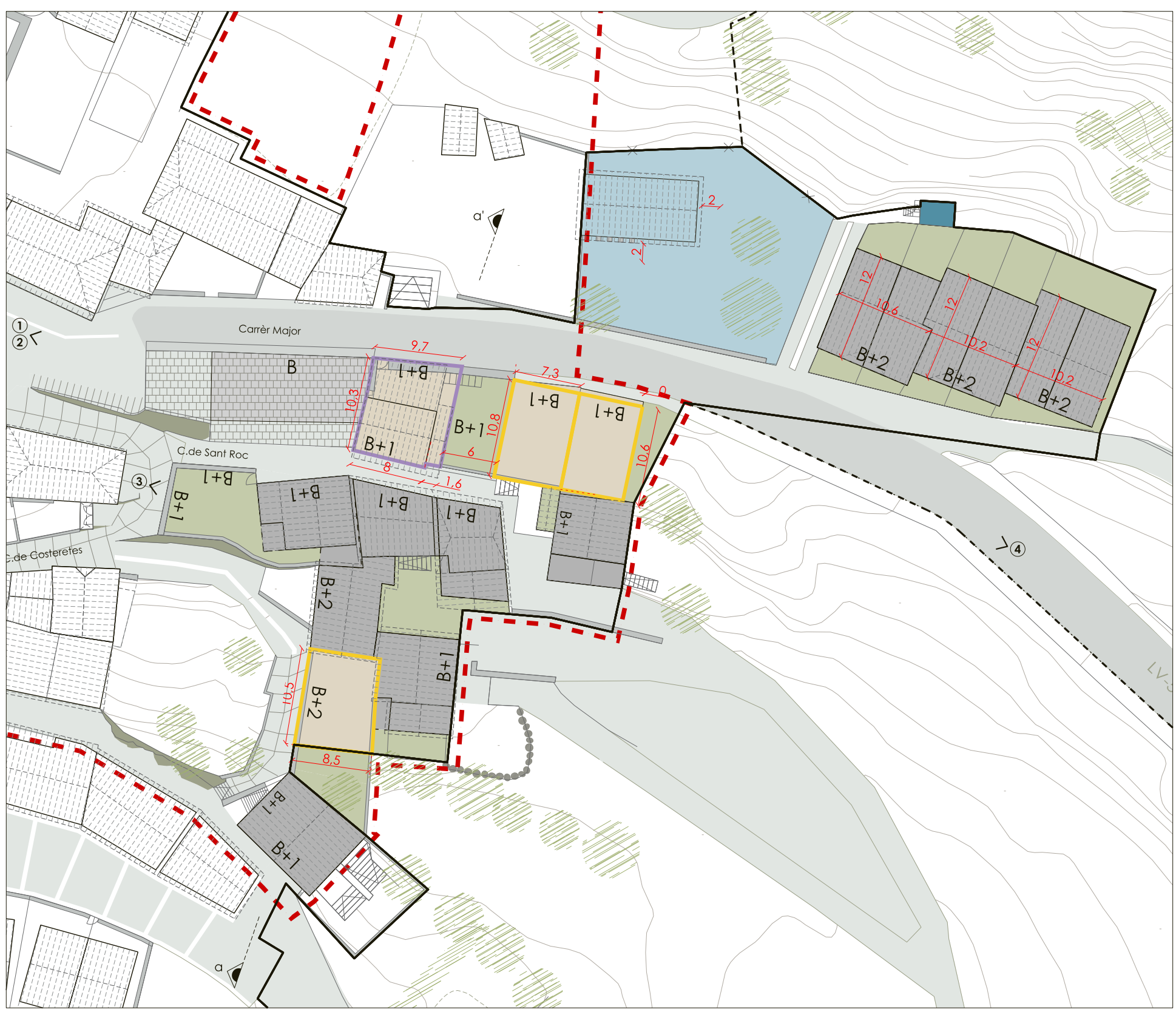


ESTRUCTURA DE PROPIETAT. CADASTRE (e: 1/250)



SECCIÓ INDICATIVA (e: 1/250)

| SUPERFÍCIES ZONIFICACIÓ ILLA 7 | | 2647 m ² |
|--------------------------------|--|--------------------------|
| ILLA 7a | | 516 m² |
| E1/P | | 516/333 m ² |
| ILLA 7b | | 614 m² |
| T2 | | 10 m ² |
| 5a | | 604 m ² |
| ILLA 7c | | 665 m² |
| 1c1 | | 449 m ² |
| no edificable | | 106 m ² |
| edificable | | 343 m ² |
| Xtr/Pp | | 216 m ² |
| ILLA 7d | | 668 m² |
| 1c1 | | 668 m ² |
| no edificable | | 192 m ² |
| edificable | | 476 m ² |
| ILLA 7e | | 184 m² |
| 1c1 | | 184 m ² |
| edificable | | 184 m ² |



- CLASSIFICACIÓ DEL SÒL**
- Límit de terme municipal
 - SUC Sòl urbà consolidat
 - ▨ SNC Sòl urbà no consolidat
 - PAU1 - Santa Maria
 - PAU2 - Era Honada
 - ▩ SUD Sòl urbanitzable delimitat
 - PPU - Vilamòs
 - Subàmbit PPU1 - Sant Miquel
 - Subàmbit PPU2 - Era Honada
 - PPU3 - Polygon Agroalimentari
 - PE Pla Especial

- CONDICIONS I PARÀMETRES D'EDIFICACIÓ**
- Sòl urbà
 - Línia de façana
 - Línia de carrer
 - Línia d'edificació / Gólib edificatori
 - 3015 Profunditat edificable (construccions noves)
 - B + X Nombre màxim de plantes
 - Ocupació màxima sobre rasant de les edificacions existents
 - Ocupació màxima sobre rasant de les edificacions proposades
 - Sòl privat lliure d'edificació

- ACTUACIONS ADMESAS**
- Conservació
 - Consolidació solar buit
 - Nova ordenació
 - Reconstrucció
 - Remunta

- SISTEMES SEGONS POUM**
- sistema d'Aparcament
 - sistema d'Espai lliure
 - sistema d'Equipament
 - sistema de Serveis tècnics

- PATRIMONI A PROTEGIR**
- perímetre de protecció nucli històric
 - ▨ entorn de protecció edificació
- Elements Arquitectònics i Arqueològics:
- hom
 - urna
 - ▬ portau
 - ▬ penaus
 - ▬ pas
- Llistat d'elements:



Fotografia ①



Fotografia ②



Fotografia ③



Fotografia ④

PLA D'ORDENACIÓ URBANÍSTICA MUNICIPAL
VILAMÒS
AJUNTAMENT DE VILAMÒS
plànols d'ordenació

nº **o.04b07**

plànol ORDENACIÓ FITXA ILLA 07

escala a3: 1/500

aprovació provisional

data Setembre 2016

equip redactor **OU**

col·laboradors